

















































 <p><b>LA TOUR EIFFEL</b></p>	 <p><b>MUSEE D'ORSAY</b></p>	 <p><b>MUSEE DU LOUVRE</b></p>	 <p><b>SAINT MICHEL NOTRE DAME</b></p>	 <p><b>CHATEAU DE VERSAILLES</b></p>
<p>    DEPART :SAINTE GENEVIEVE DES BOIS  <b>DIRECTION: Saint-Quentin en Yvelines</b>  ↓    <b>STATION FINALE/ FINAL STATION: CHAMP DE MARS - TOUR EIFFEL</b>    Marchez jusqu'à TOUR EIFFEL (Environ 7min. de marche)  <b>Approx. 7 min. walk to Eiffel Tower</b> </p>	<p>    DEPART :SAINTE GENEVIEVE DES BOIS  <b>DIRECTION: Saint-Quentin en Yvelines</b>  ↓    <b>STATION FINALE/ FINAL STATION: MUSEE D'ORSAY</b>    Marchez jusqu'à Musée d'Orsay (Environ 5 min. de marche)  <b>Approx. 5 min. walk to Musee d'Orsay</b> </p>	<p>    DEPART :SAINTE GENEVIEVE DES BOIS  <b>DIRECTION: Saint-Quentin en Yvelines</b>  ↓    <b>STATION FINALE/ FINAL STATION: MUSEE D'ORSAY</b>    Marchez jusqu'à Louvre – Rivoli (Environ 13 min. de marche)  <b>Approx. 13 min walk to Louvre - Rivoli</b> </p>	<p>    DEPART :SAINTE GENEVIEVE DES BOIS  <b>DIRECTION: Saint-Quentin en Yvelines</b>  ↓    <b>STATION FINALE/ FINAL STATION: SAINT-MICHEL NOTRE-DAME</b>    Marcher jusqu'à Saint Michel Notre Dame (Environ 5 min.de marche)  <b>Approx. 5 min. walk to Saint Michel Notre Dame</b> </p>	<p>    DEPART :SAINTE GENEVIEVE DES BOIS  <b>DIRECTION: Saint-Quentin en Yvelines</b>  ↓    <b>STATION FINALE/ FINAL STATION: VERSAILLES CHANTIERS</b>    Marcher jusqu'à Château de Versailles (Environ 26 min. de marche)  <b>Approx. 26 min. walk to Château de Versailles</b> </p>
 <p><b>ARC DE TRIOMPHE</b></p>	 <p><b>SACRE CŒUR</b></p>	 <p><b>LES CATACOMBES DE PARIS</b></p>	 <p><b>OPERA DE PARIS</b></p>	 <p><b>MUSEE GREVIN</b></p>
<p>    DEPART :SAINTE GENEVIEVE DES BOIS  <b>DIRECTION: Saint-Quentin en Yvelines</b>  ↓  <b>1<sup>er</sup> ARRET/1<sup>st</sup> STOP : CHAMP DE MARS - TOUR EIFFEL STATION</b>    Marchez jusqu'à station Bir-Hakeim (7 min)/ <b>Walk towards Bir-Hakeim station (7 min)</b>    Prends le métro 6 en direction de/<b>Take the metro 6 in the direction of:</b>  <b>CHARLES DE GAULLE-ETOILE</b>  ↓    <b>STATION FINALE/ FINAL STATION: CHARLES DE GAULLE-ETOILE</b>    Marchez jusqu'à Arc de Triomphe (Environ 5 min. de marche)  <b>Approx. 5 min. walk to Arc de Triomphe</b> </p>	<p>    DEPART :SAINTE GENEVIEVE DES BOIS  <b>DIRECTION: Saint-Quentin en Yvelines</b>  ↓  <b>1<sup>er</sup> ARRET/1<sup>st</sup> STOP : SAINT-MICHEL NOTRE-DAME STATION</b>    Marchez jusqu'à station Saint Michel Notre Dame (4 min) / <b>Walk towards Saint Michel Notre Dame station (4 min)</b>    Prends le métro 4 en direction de/<b>Take the metro 4 in the direction of:</b>  <b>PORTE DE CLIGNANCOURT</b>  ↓    <b>STATION FINALE/ FINAL STATION: BARBES - ROCHECHOUART</b>    Marchez jusqu'à Basilique du Sacré-Cœur de Montmartre (Environ 15 min. de marche)  <b>Approx. 15 min. walk to Basilique du Sacré-Cœur de Montmartre</b> </p>	<p>    DEPART :SAINTE GENEVIEVE DES BOIS  <b>DIRECTION: Gare D'austerlitz</b>  ↓  <b>1<sup>er</sup> ARRET/1<sup>st</sup> STOP : GARE D'AUSTERLITZ STATION</b>    Marchez jusqu'à station Gare D'austerlitz (4 min) / <b>Walk towards Gare d'Austerlitz station (4 min)</b>    Prends le métro 10 en direction de/<b>Take the metro 10 in the direction of:</b>  <b>BOULOGNE PONT DE SAINT-CLOUD</b>  ↓  <b>2<sup>eme</sup>ARRET/2<sup>nd</sup> STOP:ODEON</b>    Marchez jusqu'à station Odeon (2 min) / <b>Walk towards Odeon station (2 min)</b>    Prends le métro 4 en direction de/<b>Take the metro 4 in the direction of:</b> BAGNEUX  ↓    <b>STATION FINALE/ FINAL STATION: DENFERT-ROCHEREA</b> </p>	<p>    DEPART :SAINTE GENEVIEVE DES BOIS  <b>DIRECTION: Gare D'austerlitz</b>  ↓  <b>1<sup>er</sup> ARRET/1<sup>st</sup> STOP: BIBLIOTHEQUE FRANÇOIS MITTERRAND STATION</b>    Marchez jusqu'à station Bibliothèque François Mitterrand (3 min) / <b>Walk towards Bibliothèque François Mitterrand station (3 min)</b>    Prends le métro 14 en direction de/<b>Take the metro 14 in the direction of:</b>  <b>SAINT-DENIS – PLEYEL</b>  ↓    <b>STATION FINALE/ FINAL STATION: MADELEINE</b>    Marchez jusqu'à Palais Garnier (Environ 10 min. de marche)  <b>Approx. 10 min. walk to Palais Garnier</b> </p>	<p>    DEPART :SAINTE GENEVIEVE DES BOIS  <b>DIRECTION: Saint-Quentin en Yvelines</b>  ↓  <b>1<sup>er</sup> ARRET/1<sup>st</sup> STOP : INVALIDES</b>    Marchez jusqu'à station Invalides (4 min) / <b>Walk towards Invalides station (4 min)</b>    Prends le métro 8 en direction de/<b>Take the metro 8 in the direction of:</b>  <b>CRETEIL-POINTE DU LAC</b>  ↓    <b>STATION FINALE/ FINAL STATION: GRANDS BOULEVARDS</b>    Marchez jusqu'à Musée Grévin (Environ 2 min. de marche)  <b>Approx. 2 min. walk to Musée Grévin</b> </p>

# Centre Pompidou

## LE CENTRE POMPIDOU

 **DEPART :SAINTE GENEVIEVE DES BOIS**  
**DIRECTION: Gare D'austerlitz**

↓

**1<sup>er</sup> ARRET/1<sup>st</sup> STOP: BIBLIOTHEQUE FRANÇOIS MITTERRAND STATION**



Marchez jusqu'à station Bibliothèque François Mitterrand (3 min) / **Walk towards Bibliothèque François Mitterrand station (3 min)**



Prends le métro 14 en direction de/**Take the metro 14 in the direction of: SAINT-DENIS – PLEYEL**

↓

**STATION FINALE/ FINAL STATION: CHATELET**




Marchez jusqu'à Le Centre Pompidou (Environ 10 min. de marche)

**Approx. 10 min. walk to Le Centre Pompidou**


# la Villette

## LA VILLETTE

 **DEPART :SAINTE GENEVIEVE DES BOIS**  
**DIRECTION: Gare D'austerlitz**

↓


**1<sup>er</sup> ARRET/1<sup>st</sup> STOP : GARE D'AUSTERLITZ STATION**




Prends le métro 14 en direction de/**Take the metro 14 in the direction of: SAINT-DENIS – PLEYEL**

↓

**2<sup>eme</sup>ARRET/2<sup>nd</sup> STOP: PYRAMIDES**



Marchez jusqu'à station Pyramides (2 min) / **Walk towards Pyramides station (2 min)**



Prends le métro 7 en direction de/**Take the metro 7 in the direction of : La Courneuve-8-Mai-1945**


↓

**STATION FINALE/ FINAL STATION: CRIMEE**

# PARIS ENFO


PORTE DE VERSAILLES  
un site VIPARIS

## PORTE DE VERSAILLES


 **DEPART :SAINTE GENEVIEVE DES BOIS**  
**DIRECTION: Saint-Quentin en Yvelines**

↓

**1<sup>er</sup> ARRET/1<sup>st</sup> STOP: MUSEE D'ORSAY STATION**




Marchez jusqu'à station Solferino (8 min) / **Walk towards Solferino station (8 min)**



Prends le métro 12 en direction de/**Take the metro 12 in the direction of: MAIRIE D'ISSY**

↓

**STATION FINALE/ FINAL STATION: PORTE DE VERSAILLES**



Marchez jusqu'à Porte de Versailles (Environ 7 min. de marche)

**Approx. 7 min. walk to Porte de Versailles**



## PARC DES PRINCES

 **DEPART :SAINTE GENEVIEVE DES BOIS**  
**DIRECTION: Gare D'austerlitz**

↓

**1<sup>er</sup> ARRET/1<sup>st</sup> STOP : GARE D'AUSTERLITZ STATION**




Marchez jusqu'à station Gare D'austerlitz (4 min) / **Walk towards Gare d'Austerlitz station (4 min)**



Prends le métro 10 en direction de/**Take the metro 10 in the direction of : BOULOGNE PONT DE SAINT-CLOUD**

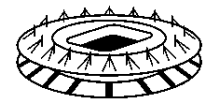
↓

**STATION FINALE/ FINAL STATION: PORTE D'AUTEUIL**




Marchez jusqu'à Le Parc des Princes (Environ 12 min. de marche)

**Approx. 12 min. walk to Le Parc des Princes**




## STADE DE FRANCE

 **DEPART :SAINTE GENEVIEVE DES BOIS**  
**DIRECTION: Saint-Quentin en Yvelines**

↓


**1<sup>er</sup> ARRET/1<sup>st</sup> STOP : SAINT-MICHEL NOTRE-DAME STATION**



Prends le RER B en direction de/**Take the RER B in the direction of : AEROPORT CDG - TERMINAL 2 (TGV)**

↓

**STATION FINALE/ FINAL STATION: LA PLAINE – STADE DE FRANCE**



Marchez jusqu'à Stade de France (Environ 13 min. de marche)

**Approx. 13 min. walk to Stade de France**



## PARC DISNEYLAND PARIS

 **DEPART :SAINTE GENEVIEVE DES BOIS**  
**DIRECTION: Saint-Quentin en Yvelines**

↓


**1<sup>er</sup> ARRET/1<sup>st</sup> STOP : SAINT-MICHEL NOTRE-DAME STATION**



Prends le RER B en direction de/**Take the RER B in the direction of: MITRY – CLAYE**


↓

**2<sup>eme</sup>ARRET/2<sup>nd</sup> STOP: CHATELET-LES HALLES**

 **Prends le RER A en direction de/**Take the RER A in the direction of: MARNE-LA-VALLEE CHESSY****

↓

**STATION FINALE/ FINAL STATION: MARNE-LA-VALLEE - CHESSY**



Marchez jusqu'à Parc Disneyland (Environ 5 min. de marche)

**Approx. 5 min. walk to Parc Disneyland**

## Les Puces de Paris Saint-Ouen

 **DEPART :SAINTE GENEVIEVE DES BOIS**  
**DIRECTION: Saint-Quentin en Yvelines**

↓

**1<sup>er</sup> ARRET/1<sup>st</sup> STOP : SAINT-MICHEL NOTRE-DAME STATION**



Prends le métro 4 en direction de/**Take the metro 4 in the direction of : PORTE DE CLIGNANCOURT**

↓

**STATION FINALE/ FINAL STATION: PORTE DE CLIGNANCOURT**



**CRUISE SUR LA SEINE/RIVER CRUISE**  
 Points de départ/ **Departure points** : la Tour Eiffel, Notre-Dame, le Musée d'Orsay et le Pont Neuf.



**BUS TOURISTIQUE /CITY SIGHTSEEING BUS**

Points de départ/ **Departure points** : Tour Eiffel, Champs-Élysées, Louvre, Notre-Dame, Opéra Garnier, Montmartre et le Musée d'Orsay



**BALADES A VELO/ CITY TOUR BY BIKE**  
 Service de location de vélos (Vélib') : système de location de vélos en libre-service à Paris.  
**Bike rental service (Vélib')**: Vélib' is the self-service bike rental system in Paris.

**TARIFS/PRICES**  
**VELOS CLASSIQUES/ STANDARD BICYCLES** :  
 0-30 min = 1.00 € Extra = 1.00 € / 30min  
**VELOS ELECTRIQUES/ ELECTRIC BICYCLES** :  
 0-45 min = 3.00 € Extra = 2.00 € / 30min



**TAXI ET UBER** : Les taxis et les services de VTC comme Uber sont également disponibles pour des déplacements plus confortables.

**Taxis and ride-hailing services like Uber are also available for more comfortable travel.**

**ADRESSE/ ADDRESS:**  
**CAMPING PARIS BEAU VILLAGE**  
 1 voie des prés 91700 VILLIERS SUR ORGE



**Retour au Camping Paris Beau Village** : prenez le train en direction de **Saint-Martin d'Etampes** et descendre à la station de Sainte Geneviève des Bois.

**To get back to Camping Paris Beau Village:** board the train heading to the direction of **Saint-Martin d'Etampes** and get off at the station of Sainte Geneviève des Bois.