





















































































 <p>LA TOUR EIFFEL</p> <p> DEPART : SAINTE GENEVIEVE DES BOIS</p> <p>DIRECTION : Saint-Quentin en Yvelines</p> <p>↓</p>  <p>STATION FINALE/ FINAL STATION: CHAMP DE MARS - TOUR EIFFEL</p> <p></p> <p>Marchez jusqu'à TOUR EIFFEL (Environ 7min. de marche) Approx. 7 min. walk to Eiffel Tower</p>	 <p>MUSEE D'ORSAY</p> <p> DEPART : SAINTE GENEVIEVE DES BOIS</p> <p>DIRECTION : Saint-Quentin en Yvelines</p> <p>↓</p>  <p>STATION FINALE/ FINAL STATION: MUSEE D'ORSAY</p> <p></p> <p>Marchez jusqu'à Musée d'Orsay (Environ 5 min. de marche) Approx. 5 min. walk to Musee d'Orsay</p>	 <p>MUSEE DU LOUVRE</p> <p> DEPART : SAINTE GENEVIEVE DES BOIS</p> <p>DIRECTION : Saint-Quentin en Yvelines</p> <p>↓</p>  <p>STATION FINALE/ FINAL STATION: MUSEE D'ORSAY</p> <p></p> <p>Marchez jusqu'à Louvre – Rivoli (Environ 13 min. de marche) Approx. 13 min walk to Louvre - Rivoli</p>	 <p>SAINT MICHEL NOTRE DAME</p> <p> DEPART : SAINTE GENEVIEVE DES BOIS</p> <p>DIRECTION : Saint-Quentin en Yvelines</p> <p>↓</p>  <p>STATION FINALE/ FINAL STATION: SAINT-MICHEL NOTRE-DAME</p> <p></p> <p>Marcher jusqu'à Saint Michel Notre Dame (Environ 5 min. de marche) Approx. 5 min. walk to Saint Michel Notre Dame</p>	 <p>CHATEAU DE VERSAILLES</p> <p> DEPART : SAINTE GENEVIEVE DES BOIS</p> <p>DIRECTION : Saint-Quentin en Yvelines</p> <p>↓</p>  <p>STATION FINALE/ FINAL STATION: VERSAILLES CHANTIERS</p> <p></p> <p>Marcher jusqu'à Château de Versailles (Environ 26 min. de marche) Approx. 26 min. walk to Château de Versailles</p>
 <p>ARC DE TRIOMPHE</p>	 <p>SACRE CŒUR</p>	 <p>LES CATACOMBES DE PARIS</p>	 <p>OPERA DE PARIS</p>	 <p>MUSEE GREVIN</p>
<p> DEPART : SAINTE GENEVIEVE DES BOIS</p> <p>DIRECTION : Saint-Quentin en Yvelines</p> <p>↓</p> <p>1^{er} ARRET/1st STOP : CHAMP DE MARS - TOUR EIFFEL STATION</p> <p></p> <p>Marchez jusqu'à station Bir-Hakeim (7 min) / Walk towards Bir-Hakeim station (7 min)</p> <p></p> <p>Prends le métro 6 en direction de/Take the metro 6 in the direction of: CHARLES DE GAULLE-ETOILE</p> <p>↓</p>  <p>STATION FINALE/ FINAL STATION: CHARLES DE GAULLE-ETOILE</p> <p></p> <p>Marchez jusqu'à Arc de Triomphe (Environ 5 min. de marche) Approx. 5 min. walk to Arc de Triomphe</p>	<p> DEPART : SAINTE GENEVIEVE DES BOIS</p> <p>DIRECTION: Saint-Quentin en Yvelines</p> <p>↓</p> <p>1^{er} ARRET/1st STOP : SAINT-MICHEL NOTRE-DAME STATION</p> <p></p> <p>Marchez jusqu'à station Saint Michel Notre Dame (4 min) / Walk towards Saint Michel Notre Dame station (4 min)</p> <p></p> <p>Prends le métro 4 en direction de/Take the metro 4 in the direction of: PORTE DE CLIGNANCOURT</p> <p>↓</p>  <p>STATION FINALE/ FINAL STATION: BARBES - ROCHECHOUART</p> <p></p> <p>Marchez jusqu'à Basilique du Sacré-Cœur de Montmartre (Environ 15 min. de marche) Approx. 15 min. walk to Basilique du Sacré-Cœur de Montmartre</p>	<p> DEPART : SAINTE GENEVIEVE DES BOIS</p> <p>DIRECTION: Gare D'austerlitz</p> <p>↓</p> <p>1^{er} ARRET/1st STOP : GARE D'AUSTERLITZ STATION</p> <p></p> <p>Marchez jusqu'à station Gare D'austerlitz (4 min) / Walk towards Gare d'Austerlitz station (4 min)</p> <p></p> <p>Prends le métro 10 en direction de/Take the metro 10 in the direction of: BOULOGNE PONT DE SAINT-CLOUD</p> <p>↓</p> <p>2^{eme} ARRET/2nd STOP: ODEON</p> <p></p> <p>Marchez jusqu'à station Odeon (2 min) / Walk towards Odeon station (2 min)</p> <p></p> <p>Prends le métro 4 en direction de/Take the metro 4 in the direction of: BAGNEUX</p> <p>↓</p>  <p>STATION FINALE/ FINAL STATION: DENFERT-ROCHEREA</p>	<p> DEPART : SAINTE GENEVIEVE DES BOIS</p> <p>DIRECTION: Gare D'austerlitz</p> <p>↓</p> <p>1^{er} ARRET/1st STOP: BIBLIOTHEQUE FRANÇOIS MITTERRAND STATION</p> <p></p> <p>Marchez jusqu'à station Bibliotheque François Mitterrand (3 min) / Walk towards Bibliotheque François Mitterrand station (3 min)</p> <p></p> <p>Prends le métro 14 en direction de/Take the metro 14 in the direction of: SAINT-DENIS – PLEYEL</p> <p>↓</p>  <p>STATION FINALE/ FINAL STATION: MADELEINE</p> <p></p> <p>Marchez jusqu'à Palais Garnier (Environ 10 min. de marche) Approx. 10 min. walk to Palais Garnier</p>	<p> DEPART : SAINTE GENEVIEVE DES BOIS</p> <p>DIRECTION: Saint-Quentin en Yvelines</p> <p>↓</p> <p>1^{er} ARRET/1st STOP : INVALIDES</p> <p></p> <p>Marchez jusqu'à station Invalides (4 min) / Walk towards Invalides station (4 min)</p> <p></p> <p>Prends le métro 8 en direction de/Take the metro 8 in the direction of: CRETEIL-POINTE DU LAC</p> <p>↓</p>  <p>STATION FINALE/ FINAL STATION: GRANDS BOULEVARDS</p> <p></p> <p>Marchez jusqu'à Musée Grévin (Environ 2 min. de marche) Approx. 2 min. walk to Musée Grévin</p>

 GALERIES LAFAYETTE	 LA VILLETTE	 PORTE DE VERSAILLES	 PARC DES PRINCES	 STADE DE FRANCE
<p> DEPART :SAINTE GENEVIEVE DES BOIS</p> <p>DIRECTION: Saint-Quentin en Yvelines</p> <p>↓</p> <p>1^{er} ARRET/1st STOP: BIBLIOTHEQUE FRANÇOIS MITTERRAND STATION</p> <p></p> <p>Marchez jusqu'à station Bibliothèque François Mitterrand (3 min) / Walk towards Bibliothèque François Mitterrand station (3 min)</p> <p> M 14</p> <p>Prends le métro 14 en direction de/Take the metro 14 in the direction of: SAINT-DENIS – PLEYEL</p> <p>↓</p> <p>STATION FINALE/ FINAL STATION: SAINT-LAZARE</p> <p></p> <p>Marchez jusqu'à Galeries Lafayette (Environ 10 min. de marche)</p> <p>Approx. 10 min. walk to Galeries Lafayette</p>	<p> DEPART :SAINTE GENEVIEVE DES BOIS</p> <p>DIRECTION: Gare D'austerlitz</p> <p>↓</p> <p>1^{er} ARRET/1st STOP : GARE D'AUSTERLITZ STATION</p> <p> M 14</p> <p>Prends le métro 14 en direction de/Take the metro 14 in the direction of: SAINT-DENIS – PLEYEL</p> <p>↓</p> <p>2^{eme} ARRET/2nd STOP: PYRAMIDES</p> <p></p> <p>Marchez jusqu'à station Pyramides (2 min) / Walk towards Pyramides station (2 min)</p> <p> M 7</p> <p>Prends le métro 7 en direction de/Take the metro 7 in the direction of : La Courneuve-8-Mai-1945</p> <p>↓</p> <p>STATION FINALE/ FINAL STATION: CRIMEE</p>	<p> DEPART :SAINTE GENEVIEVE DES BOIS</p> <p>DIRECTION: Saint-Quentin en Yvelines</p> <p>↓</p> <p>1^{er} ARRET/1st STOP: MUSEE D'ORSAY STATION</p> <p></p> <p>Marchez jusqu'à station Solferino (8 min) / Walk towards Solferino station (8 min)</p> <p> M 12</p> <p>Prends le métro 12 en direction de/Take the metro 12 in the direction of: MAIRIE D'ISSY</p> <p>↓</p> <p>STATION FINALE/ FINAL STATION: PORTE DE VERSAILLES</p> <p></p> <p>Marchez jusqu'à Porte de Versailles (Environ 7 min. de marche)</p> <p>Approx. 7 min. walk to Porte de Versailles</p>	<p> DEPART :SAINTE GENEVIEVE DES BOIS</p> <p>DIRECTION: Gare D'austerlitz</p> <p>↓</p> <p>1^{er} ARRET/1st STOP : GARE D'AUSTERLITZ STATION</p> <p></p> <p>Marchez jusqu'à station Gare D'austerlitz (4 min) / Walk towards Gare d'Austerlitz station (4 min)</p> <p> M 10</p> <p>Prends le métro 10 en direction de/Take the metro 10 in the direction of : BOULOGNE PONT DE SAINT-CLOUD</p> <p>↓</p> <p>STATION FINALE/ FINAL STATION: PORTE D'AUTEUIL</p> <p></p> <p>Marchez jusqu'à Le Parc des Princes (Environ 12 min. de marche)</p> <p>Approx. 12 min. walk to Le Parc des Princes</p>	<p> DEPART :SAINTE GENEVIEVE DES BOIS</p> <p>DIRECTION: Saint-Quentin en Yvelines</p> <p>↓</p> <p>1^{er} ARRET/1st STOP : SAINT-MICHEL NOTRE-DAME STATION</p> <p> M 10</p> <p>Prends le RER B en direction de/Take the RER B in the direction of : AEROPORT CDG - TERMINAL 2 (TGV)</p> <p>↓</p> <p>STATION FINALE/ FINAL STATION: LA PLAINE – STADE DE FRANCE</p> <p></p> <p>Marchez jusqu'à Stade de France (Environ 13 min. de marche)</p> <p>Approx. 13 min. walk to Stade de France</p>
 PARC DISNEYLAND PARIS		 Les Puces de Paris <i>Saint-Ouen</i>		 CROISIERE SUR LA SEINE/RIVER CRUISE Points de départ/ Departure points : la Tour Eiffel, Notre-Dame, le Musée d'Orsay et le Pont Neuf.
<p> DEPART :SAINTE GENEVIEVE DES BOIS</p> <p>DIRECTION: Saint-Quentin en Yvelines</p> <p>↓</p> <p>1^{er} ARRET/1st STOP : SAINT-MICHEL NOTRE-DAME STATION</p> <p> M 14</p> <p>Prends le RER B en direction de/Take the RER B in the direction of: MITRY – CLAYE</p> <p>↓</p> <p>2^{eme} ARRET/2nd STOP: CHATELET-LES HALLES</p>	<p> Prends le RER A en direction de/Take the RER A in the direction of: MARNE-LA-VALLEE CHESSY</p> <p>↓</p> <p>STATION FINALE/ FINAL STATION: MARNE-LA-VALLEE - CHESSY</p> <p></p> <p>Marchez jusqu'à Parc Disneyland (Environ 5 min. de marche)</p> <p>Approx. 5 min. walk to Parc Disneyland</p>	<p> DEPART :SAINTE GENEVIEVE DES BOIS</p> <p>DIRECTION: Saint-Quentin en Yvelines</p> <p>↓</p> <p>1^{er} ARRET/1st STOP : SAINT-MICHEL NOTRE-DAME STATION</p> <p> M 4</p> <p>Prends le métro 4 en direction de/Take the metro 4 in the direction of : PORTE DE CLIGNANCOURT</p> <p>↓</p> <p>STATION FINALE/ FINAL STATION: PORTE DE CLIGNANCOURT</p>	 BUS TOURISTIQUE /CITY SIGHTSEEING BUS Points de départ/ Departure points : Tour Eiffel, Champs-Élysées, Louvre, Notre-Dame, Opéra Garnier, Montmartre et le Musée d'Orsay	
				 BALADES A VELO/ CITY TOUR BY BIKE Service de location de vélos (Vélib') : système de location de vélos en libre-service à Paris. Bike rental service (Vélib') : Vélib' is the self-service bike rental system in Paris.
				 TARIFS/PRICES VELOS CLASSIQUES/ STANDARD BICYCLES : 0-30 min = 1.00 € Extra = 1.00 € / 30min VELOS ELECTRIQUES/ ELECTRIC BICYCLES : 0-45 min = 3.00 € Extra = 2.00 € / 30min
				TAXI ET UBER : Les taxis et les services de VTC comme Uber sont également disponibles pour des déplacements plus confortables. Taxis and ride-hailing services like Uber are also available for more comfortable travel.
				ADRESSE/ ADDRESS: CAMPING PARIS BEAU VILLAGE 1 voie des prés 91700 VILLIERS SUR ORGE
				Retour au Camping Paris Beau Village : prenez le train en direction de Saint-Martin d'Etampes et descendre à la station de Sainte Geneviève des Bois. To get back to Camping Paris Beau Village: board the train heading to the direction of Saint-Martin d'Etampes and get off at the station of Sainte Geneviève des Bois.