



LA TOUR EIFFEL



MUSEE DU LOUVRE



MUSEE D'ORSAY



Centre Pompidou



SAINT MICHEL NOTRE DAME



DEP :Sainte Genevieve des Bois

DIR : Saint-Quentin en Yvelines



DEST FINALE: CHAMP DE MARS - TOUR EIFFEL



Marcher jusqu'à la Tour Eiffel (2 min.)

2 min. walk to Eiffel Tower



DEP :Sainte Genevieve des Bois

DIR : Saint-Quentin en Yvelines

DEST : Bibliotheque François Mitterrand



DIR : Saint - Ouen



DEST. FINALE: PYRAMIDES



Marcher jusqu'à Musée du Louvre – (7 min.)

7 min walk to Louvre Museum



DEP :Sainte Genevieve des Bois

DIR : Saint-Quentin en Yvelines



DEST. FINALE : MUSEE D'ORSAY



Marcher jusqu'à Musée d'Orsay (5 min.)

5 min. walk to Musée d'Orsay



DEP :Sainte Genevieve des Bois

DIR : Saint-Quentin en Yvelines



DEST. FINALE : SAINT-MICHEL NOTRE-DAME



Sortie 3 : Petit Pont Notre Dame

Exit 3 : Petit Pont Notre Dame



Marcher jusqu'à Centre Pompidou (15 min.)

15 min. walk to Centre Pompidou



DEP :Sainte Genevieve des Bois

DIR : Saint-Quentin en Yvelines



DEST. FINALE: SAINT-MICHEL NOTRE-DAME



Sortie 3 : Petit Pont Notre Dame

Exit 3 : Petit Pont Notre Dame



Marcher jusqu'à Saint Michel Notre Dame (10min)

10 min. walk to Saint Michel Notre Dame



SACRE CŒUR



ARC DE TRIOMPHE



Grévin PARIS



CHATEAU DE VERSAILLES



OPÉRA NATIONAL DE PARIS



DEP :Sainte Genevieve des Bois

DIR : Saint-Quentin en Yvelines

DEST : Saint-Michel Notre-Dame



DIR : Porte de Clignancourt



DEST. FINALE : CHATEAU ROUGE



Marcher jusqu'à Sacré-Cœur (12 min)

12 min walk to Sacré Coeur



DEP :Sainte Genevieve des Bois

DIR : Saint-Quentin en Yvelines

DEST : Bibliotheque François Mitterrand



DIR : Saint - Ouen
DEST : GARE DE LYON



DIR : Saint-Germain-en-Laye



DEST FINALE : CHARLES DE GAULLE ETOILE



Marcher jusqu'à l'Arc de Triomphe (3min)

3 min. walk to Arc de Triomphe.



DEP :Sainte Genevieve des Bois

DIR : Saint-Quentin en Yvelines

DEST : Invalides



DIR : Créteil - Pointe du Lac



DEST FINALE : GRANDS BOULEVARDS



Sortie 3 : Rue Montmartre
Exit 3 : Rue Montmartre



Marcher jusqu'à Musée Grévin (3 min.)

3 min. walk to Musée Grévin



DEP :Sainte Genevieve des Bois

DIR : Saint-Quentin en Yvelines

DEST : Savigny-sur-Orge



DIR : Versailles Château Rive Gauche



DEST. FINALE : VERSAILLES CHATEAU RIVE GAUCHE



Marcher jusqu'à Château de Versailles (13 min.)

13 min. walk to Château de Versailles



DEP :Sainte Genevieve des Bois

DIR : Saint-Quentin en Yvelines

DEST : Bibliotheque François Mitterrand



DIR : Saint - Ouen



DEST. FINALE : MADELEINE

























































Sortie 1 : Place De La Madeleine

Exit 1 : Place De La Madeleine



Marcher jusqu'à Opéra Garnier (10min.)

10 min. walk to Opéra Garnier

| | | | | | | | | | | | | |
|--|---|--|---|---|--|--|--|--|--|------------------------|---------------------------|--|
|  |  |  |  PARC DE PRINCE |  | | | | | | | | |
|  <p>DEP : Sainte Genevieve des Bois</p> <p>DIR : Saint-Quentin en Yvelines</p> <p>DEST : Musée d'Orsay</p>  <p>Marcher jusqu'à Solferino (6 min.)</p> <p>4 min. walk to Solferino (6min)</p>   <p>DEP : Solferino</p> <p>DIR : Mairie d'Issy</p>  <p>DEST FINALE : PORTE DE VERSAILLES</p>  <p>Sortie 4 : Boulevard Victor Exit 4 : Boulevard Victor</p>  <p>Marcher jusqu'à la Porte de Versailles (4 min.)</p> <p>4 min. walk to Porte de Versailles</p> |  <p>DEP : Sainte Genevieve des Bois</p> <p>DIR : Saint-Quentin en Yvelines</p>   <p>DIR : Saint - Ouen</p> <p>DEST : Pyramides</p>   <p>DIR : La Courneuve-8-Mai-1945</p>  <p>DEST FINALE : PORTE DE LA VILLETTE</p>  <p>Sortie 2 : Le Zénith Exit 2 : Le Zénith</p>  <p>Marcher jusqu'à Porte de la Villette (15 min)</p> <p>15 min. walk to Porte de la Villette</p> |  <p>DEP : Sainte Genevieve des Bois</p> <p>DIR : Saint-Quentin en Yvelines</p> <p>DEST : Saint-Michel Notre-Dame</p>   <p>DIR : Bagneux</p>  <p>DEST FINALE : MONTPARNASSE-BIENVENUE</p>  <p>Sortie 7 : Rue Du Départ Sortie 7 : Rue Du Départ</p>  <p>Marcher jusqu'à Tour Montparnasse (5 min)</p> <p>5 min walk to Tour Montparnasse</p> |  <p>DEP : Sainte Genevieve des Bois</p> <p>DIR : Saint-Quentin en Yvelines</p> <p>DEST : Gare Austerlitz</p>   <p>DIR : Boulogne Pont de Saint-Cloud</p>  <p>DEST FINALE : PORTE D'AUTEUIL</p>  <p>Marcher jusqu'à Parc de Prince (9 min)</p> <p>9 min. walk to Parc de Prince</p> |  <p>DEP : Sainte Genevieve des Bois</p> <p>DIR : Saint-Quentin en Yvelines</p> <p>DEST : Saint-Michel Notre-Dame</p>   <p>DIR : Aéroport Charles de Gaulle 2</p>  <p>DEST FINALE : LA PLAINE - STADE DE FRANCE</p>  <p>Marcher jusqu'à Stade de France Saint-Denis (10 min.)</p> <p>10 min walk to Stade de France Saint-Denis</p> | | | | | | | | |
| <p>Légende / Legends :</p> <table border="1"> <tr> <td data-bbox="167 1346 295 1435">  RER </td> <td data-bbox="304 1346 416 1435">  METRO </td> <td data-bbox="426 1346 585 1525">  Changement de ligne ---- Change train line </td> <td data-bbox="595 1346 754 1525">  Temps de marche jusqu'à la destination ---- Walking time to destination </td> <td data-bbox="764 1346 924 1435">  Sortie/Exit </td> <td data-bbox="933 1346 1077 1435"> DIR : Direction </td> <td data-bbox="1086 1346 1230 1435"> DEST : Destination </td> <td data-bbox="1240 1346 1399 1480">  Destination finale ---- Final destination </td> </tr> </table> | | | | |  RER |  METRO |  Changement de ligne ---- Change train line |  Temps de marche jusqu'à la destination ---- Walking time to destination |  Sortie/Exit | DIR : Direction | DEST : Destination |  Destination finale ---- Final destination |
|  RER |  METRO |  Changement de ligne ---- Change train line |  Temps de marche jusqu'à la destination ---- Walking time to destination |  Sortie/Exit | DIR : Direction | DEST : Destination |  Destination finale ---- Final destination | | | | | |



Camping Paris Beau Village
1 voie des prés 91700 Villiers sur Orge
+ 33 1 60 16 17 86

COORDONNÉES GPS :
Latitude : 48,6553 – Longitude : 2,3042

Pour retourner au Camping Paris Beau Village, prenez le train en direction de **Saint-Martin d'Etampes et descendre à la station de Sainte Geneviève des Bois.**

To get back to Camping Paris Beau Village, board the train heading to the direction of **Saint-Martin d' Etampes and go down at the station of Sainte Genevieve des Bois**

✓ **N'oubliez pas votre code avant de quitter le camping.** Veuillez noter que le portail d'entrée du Camping est fermé à la circulation des véhicules après 22h. Accès uniquement à pied avec votre code de 22h00 à 6h30.

✓ **Do not forget your code before leaving the campsite.** Kindly note that the entrance gate of the campsite is entirely closed to vehicle traffic after 10 p.m. Access only on foot with code from 10 p.m. to 6:30 a.m.